

# ARCHITEKTI VE ŠKOLE VĚŘEJNÝ PROSTOR



ISTANBUL



CO JE VEŘEJNÝ PROSTOR?

BENÁTKY



CO JE VEŘEJNÝ PROSTOR?

PARDUBICE



CO JE VEŘEJNÝ PROSTOR?

PARDUBICE





BENÁTKY




NY

# KDO HO UŽÍVÁ?



BRIGHTON



PRAHA



PARDUBICE



PRAHA



PARDUBICE



PLZEŇ



**K ČEMU SLOUŽÍ?**






OSLO



**JAK VYPADÁ?**




?



OSTRAVA



LIDO



PRAHA



UGANDA



LIVERPOOL



PARDUBICE



MELBOURNE

KODAŇ





RIO DE JANEIRO



KODAŇ



BRATISLAVA




LISABON



?



LIBEREC



PRAHA

ke 203



PRAHA

**ULICE  
NÁMĚSTÍ  
PARK**





PAŘÍŽ



DJINNS



KODAŇ



JAUJAC

BENÁTKY



INNSBRUCK



BRNO



PAŘÍŽ





**BERLÍN**



**TALLINN**



**QIAN'AN**



**NIKOLA-LENIVETS**

**PRAXE**





# PROJEKTY XL-L-M-S



# PARK NA SOUTOKU

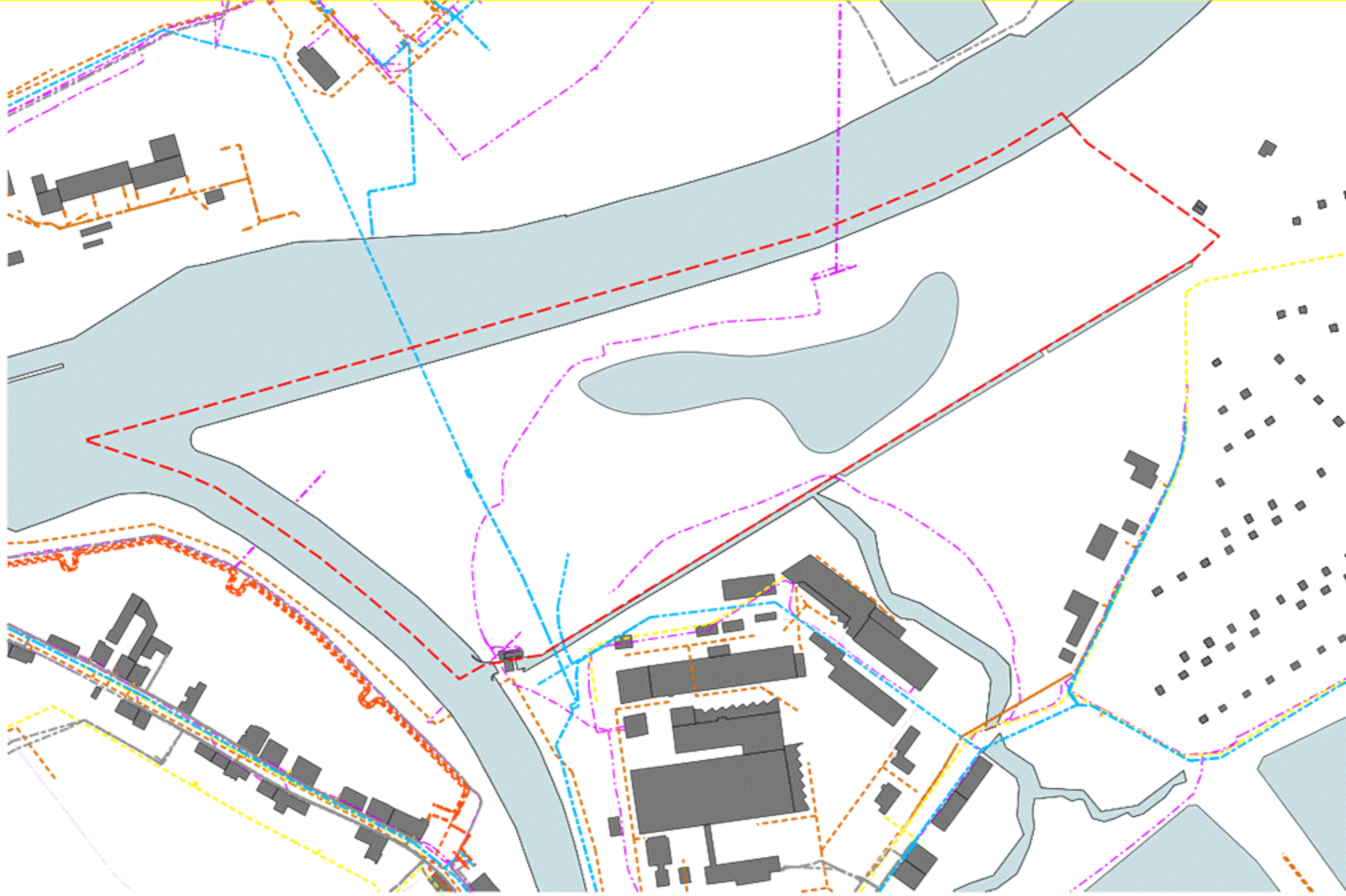






LEGENDA

- stávající zeleň
- stávající objekty
- stávající cesty
- stávající hřiště
- řešené území
- silniční komunikace
- pěší asfaltové komunikace
- parkoviště
- protipovodňová hráz



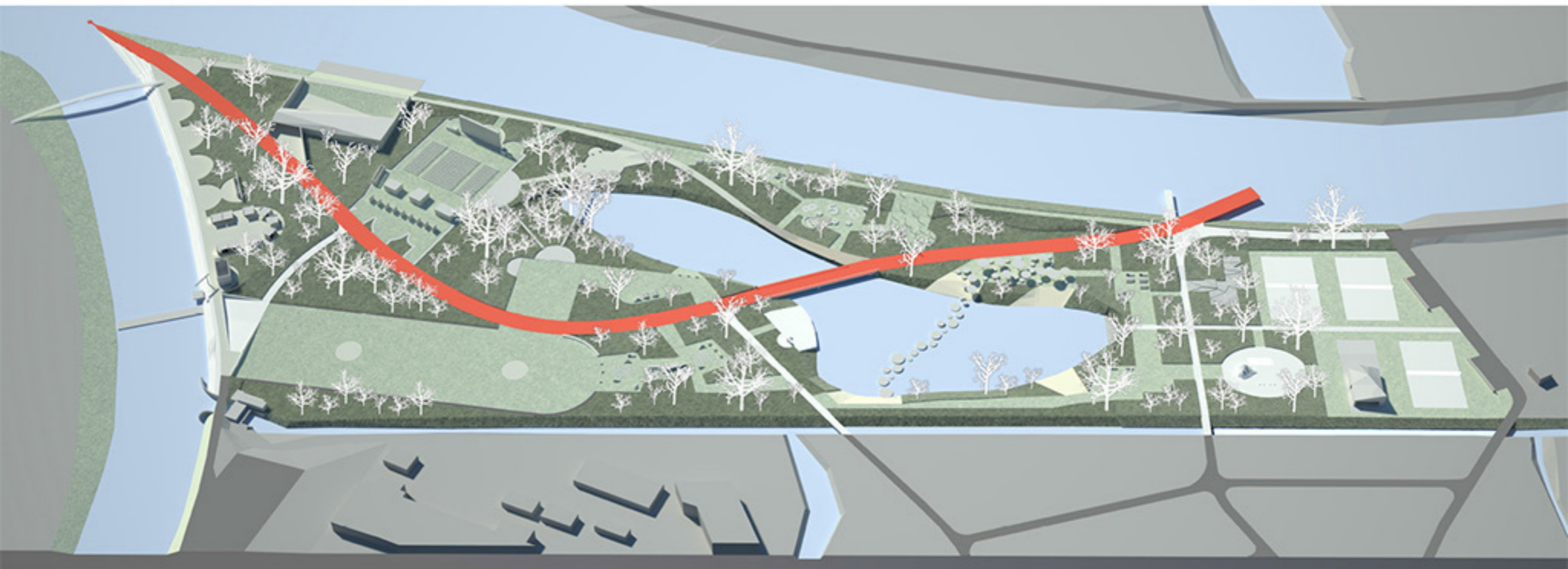
LEGENDA

- elektrické vedení
- vodovod
- plyn
- teplovod
- veřejné osvětlení
- kanalizace
- sdělovací kabely
- řešené území



LEGENDA

- travnatá plocha
- travnatá plocha nesečená
- stromový porost
- stávající nadzemní elektrické vedení
- zásobovací komunikace
- cyklostezky:  navrhovaná  místní / dálková



31 přemostění


4 sklad pontonů

04

6 loděnice

5 multifunkční prostor - cirkus

7 multi. prostor - letní kino



15 písečná pláž

11 terasy

25 most

17 písečná pláž

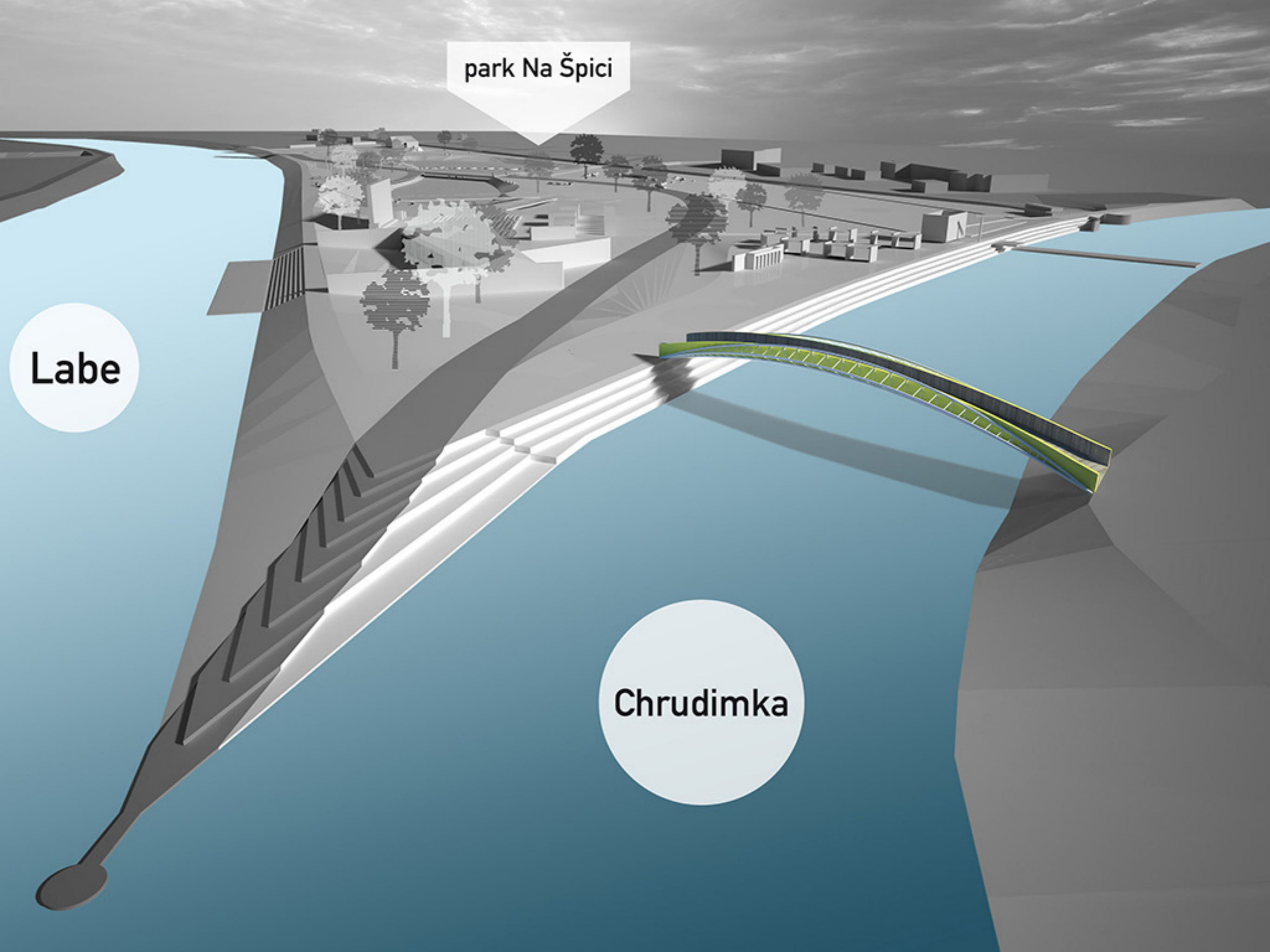
14 betonové deštníky



park Na Špici

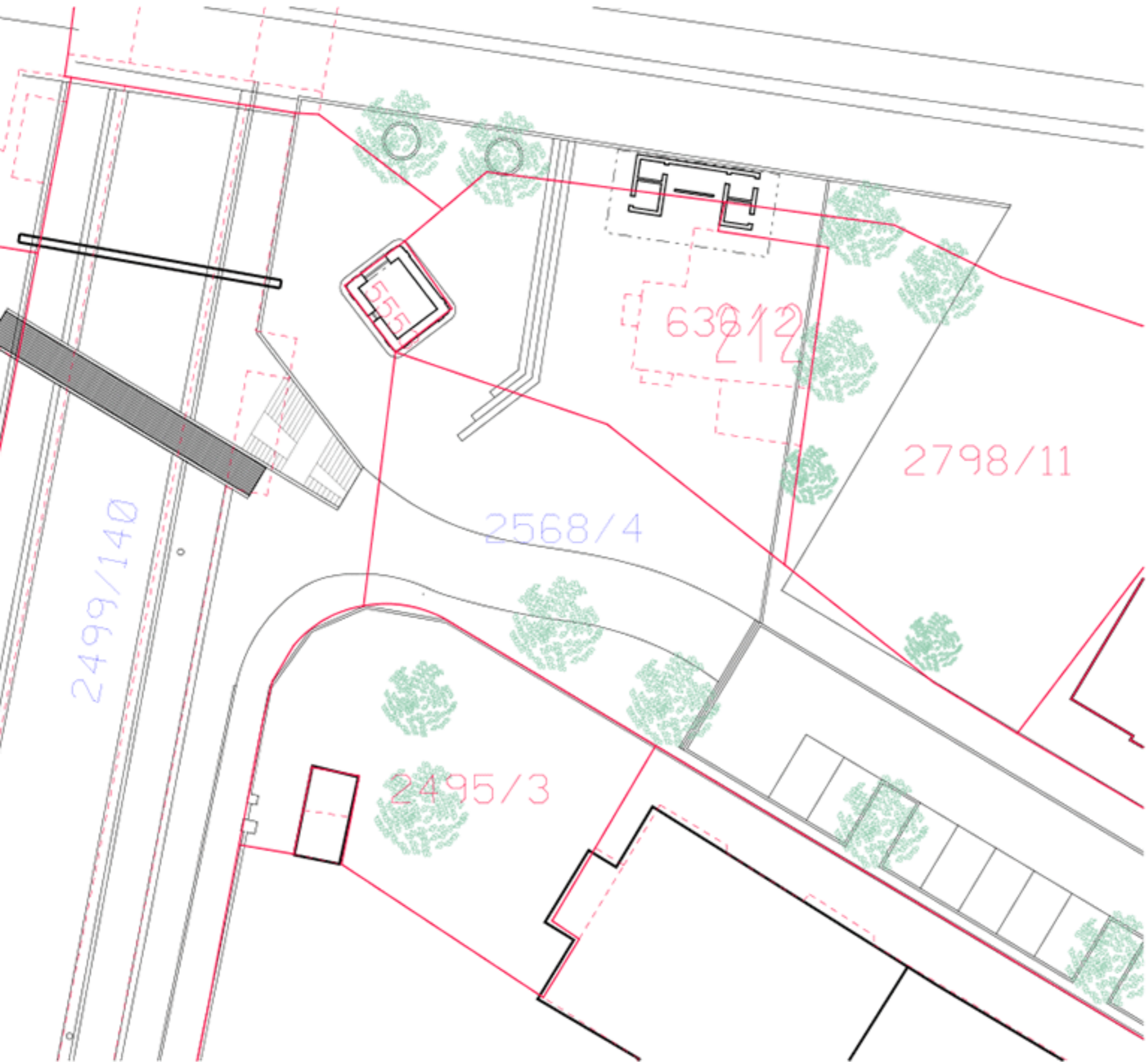
Labe

Chrudimka









**Legenda**

- hranice KN
- 2798/11 číslo parcely
- 2798/11 číslo parcely v majetku města




MIXRGE s. z. o. | nám. Republiky 122, 530 02 Pardubice  
 (+420) 777 312 441 | info@mixage.cz, www.mixage.cz

10/2013 004  
 Návrh napojení ul. K Vinici, Pardubice  
 SITUACE - SOUTISK S KATASTREM  
 MĚŘÍTKO 1:250 | A3

© výkres i návrh je a zůstane majetkem mixage s. r. o., nesmí být rozmnožován, předán třetím osobám, použit celý ani z části bez písemného souhlasu mixage s. r. o.



**Legenda**

- travnatý povrch
- mlát
- kombinovaný povrch živice/zulová kosa
- živice
- stromy
- osvětlení



MIXAGE s. r. o. | nám. Republiky 122, 530 02 Pardubice  
 (+420) 777 312 441 | info@mixage.cz, www.mixage.cz

10/2013  
 Návrh napojení ul. K Vinici, Pardubice  
 VEŘEJNÝ PROSTOR U KAPLE SV. ANNY  
 MĚŘÍTKO 1:250 | A3

© výkres i návrh je a zůstane majetkem mixage s. r. o., nesmí být rozmnožován ani použit celým ani z části bez písemného souhlasu mixage s. r. o.

KAPLE SV. ANNY ↓

SAD S OVOCNÝMI STROMY ↓

MALÁ PROVOZOVNA  
SE ZÁZEMÍM ↓

SCHODIŠTĚ ↓

MLATOVÝ POVRCH •

ŽIVICE •

DLAŽBA ZE ŽULOVÝCH  
KOSTEK •

MALÁ PROVOZOVNA  
SE ZÁZEMÍM ↓

KAPLE SV. ANNY ↓

LÁVKA PRO PĚŠÍ  
A CYKLISTY ↓

SCHODIŠTĚ ↓

MLATOVÝ POVRCH •

ŽIVICE •



SAD S OVOCNÝMI STROMY ↑

ZELENÝ PÁS MEZI  
POZEMKY A KOMUNIKACÍ •













NAVYSA



**HOUPAČKA**



